



Het Oude Magazijn

Soesterweg 310F - 3812 BH Amersfoort

Routebeschrijving

Vanuit de richting Amsterdam (A1):

- A1 richting Amersfoort
- Neem afslag 12 richting Bunschoten-Spakenburg (N199)
- Neem bij de rotonde de 2de afslag: N199 richting Amersfoort
- Vervolg uw weg: N199 / Radiumweg
- Neem Twentseweg
- Neem Isseltseveld
- Neem Goudsbloemstraat
- Sla rechtsaf: Primulastraat
- Sla linksaf: Soesterweg
- Volg de weg: Soesterweg
- Sla de eerste weg rechts, daarna gelijk rechts
- Volg de bocht naar links en rij links het parkeerterrein op
- U bent nu gearriveerd bij Het Oude Magazijn

Vanuit de richting Utrecht (A28):

- A28 richting Amersfoort
- Op het knooppunt Rijnsweerd volgt u de A28 richting Amersfoort
- Neem na 15 km afslag 5 Maarn richting Amersfoort
- Sla linksaf: N227 richting: bedrijventerrein Isselt
- Volg de weg rechtdoor via de Leusderweg die overgaat in de Arnhemseweg
- U komt nu op een T-splitsing, hier gaat u linksaf de Stadsring op
- Volg de stadsring gedurende paar kilometer, houd voor het spoorviaduct rechts aan, weg gaat omhoog
- Op de rotonde neemt u de 4^e afslag richting Station Noordzijde/Q-park
- Volg de weg die links naast Q-park loopt: Piet Mondriaanplein
- Volg de bochten aan het einde van de weg en neem de eerste links
- Rij links het parkeerterrein op
- U bent nu gearriveerd bij Het Oude Magazijn

Vanuit de richting Zwolle (A28):

- A28 richting Amersfoort
- Neem afslag 8 richting Amersfoort
- Sla linksaf bij Hogeweg
- Volg de stadsring gedurende paar kilometer, houd voor het spoorviaduct rechts aan, weg gaat omhoog
- Op de rotonde neemt u de 4^e afslag richting Station Noordzijde/Q-park
- Volg de weg die links naast Q-park loopt: Piet Mondriaanplein
- Volg de bochten aan het einde van de weg en neem de eerste links
- Rij links het parkeerterrein op
- U bent nu gearriveerd bij Het Oude Magazijn

Met de trein:

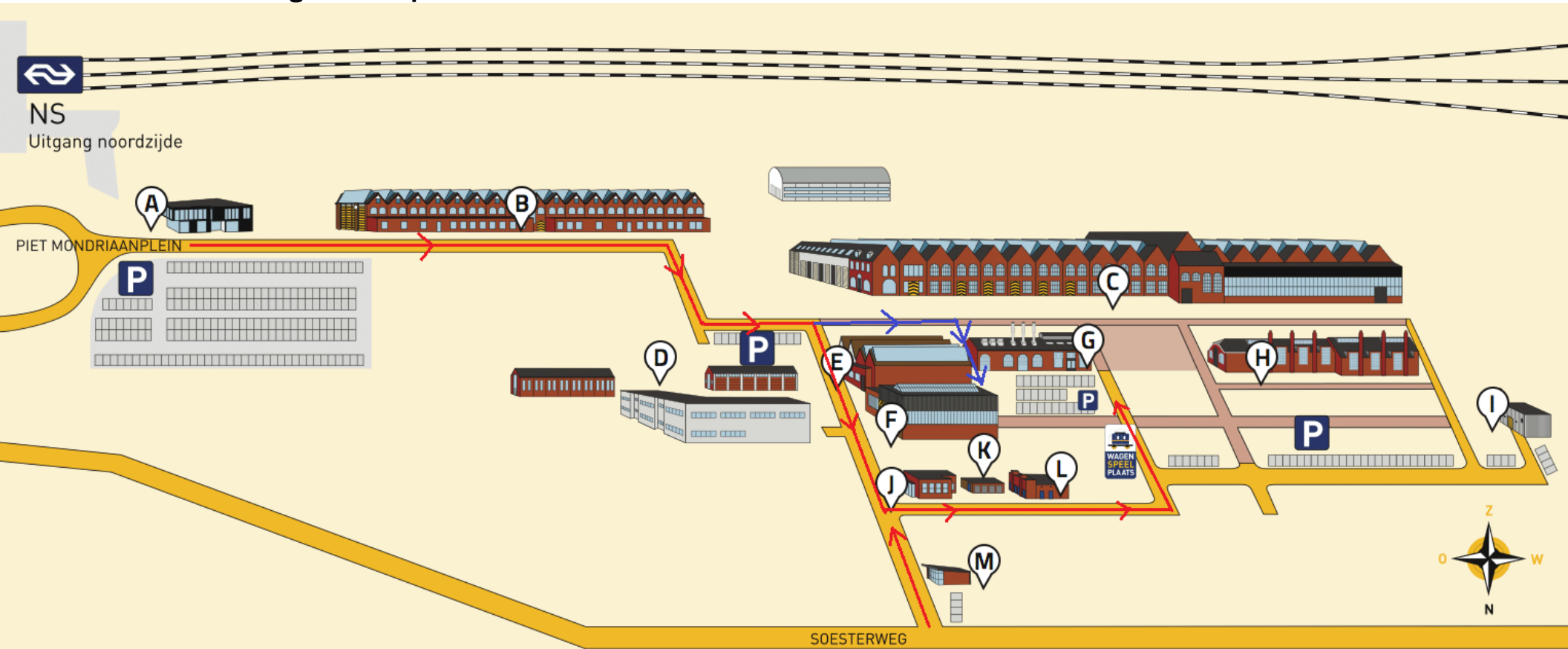
U neemt de trein naar Amersfoort Centraal Station. Neem uitgang Noordzijde/Piet Mondriaanplein. Zodra u het station verlaat slaat u linksaf. U ziet het Q-Park aan uw rechterhand. Links naast Q-park loopt een weg, deze gaat u op. Aan het eind van de weg volgt een flauwe bocht naar rechts en daarna naar links. Deze moet u volgen. Steek de straat over en loop rechtdoor tussen de gebouwen. Voor het Centraal Ketelhuis gaat u rechtsaf het steegje door. U bent gearriveerd bij Het Oude Magazijn.




Navigatiesysteem

Het Oude Magazijn is gevestigd op het NS-terrein 'Wagenwerkplaats'. Dit terrein en ons huisnummer wordt door veel navigatiesystemen niet herkend. Gebruik daarom het adres Soesterweg 242 voor uw navigatiesysteem. Komend vanaf de Soesterweg gaat u bij nr. 242 rechtsaf de Wagenwerkplaats op. Komend vanaf het Station (Noordzijde) rijdt u rechtdoor de Wagenwerkplaats op.

Zie onderstaande kaart van de Wagenwerkplaats

Kaart Wagenwerkplaats



-  Rijroute
-  Looproute
-  Oude Magazijn